

«СОГЛАСОВАНО»

Глава Высокогорского
сельского поселения
И.Э.Мингазов



«УТВЕРЖДАЮ»

Директор МБОУ
«Высокогорская СОШ №2»
Ф.Ф.Абдрахманов



«СОГЛАСОВАНО»

Отделение ГИВД
ОМВД России по
Высокогорскому району
Р.Р.Аминов



ПАСПОРТ

дорожной безопасности муниципального бюджетного
общеобразовательного учреждения
«Высокогорская средняя общеобразовательная школа №2
Высокогорского муниципального района РТ»

с. Высокая Гора

Общие сведения

Полное наименование:

Муниципальное бюджетное общеобразовательное учреждение
«Высокогорская средняя общеобразовательная школа №2
Высокогорского муниципального района Республики Татарстан»

Юридический адрес:

422701, Республика Татарстан, Высокогорский район, с. Высокая
Гора, ул.Полковая д.16.

Фактический адрес:

422701, Республика Татарстан, Высокогорский район, с. Высокая
Гора, ул.Полковая д.16.

Руководители образовательного учреждения:

Директор МБОУ «Высокогорская СОШ №2»:

Абдрахманов Файль Фаритович
8-843-65 3-00-28

Заместители директора
по учебной работе:

Степанова Елена Николаевна,
Матвеева Светлана Ивановна.
8-843-65 3-00-28

Заместитель директора
по воспитательной работе:

Таланова Ольга Юрьевна
8-843-65 3-00-28

Ответственный работник
МКУ «Отдел образования исполнительного комитета
Высокогорского муниципального района
Республики Татарстан:

Ахметзянов Нияз Камилевич
8-843-65 2-36-06

Госавтоинспекции Начальник
ОГИБДД Отдела МВД России
по Высокогорскому району:

Аминов Раиль Рафикович
8-843-65 3-07-35

Ответственные работники
за мероприятия по профилактике
детского травматизма директор
МБОУ ДОД ЦВР «ТУЛПАР»: Кутенина Наталья Александровна

8-843-65 2-38-67;
8-903-38-885-169

Ответственный работник
дорожно-эксплуатационной
организации, осуществляющей
содержание улично-дорожной
сети (УДС)*:

Сабиров Айдар Зуфарович
89600490837

Совет Высокогорского сельского поселения
Высокогорского муниципального района РТ
Глава поселения:

Мингазов Ильдар Эльбрусевич
8-843-65 3-09-88

Руководитель или ответственный
работник дорожно-эксплуатационной
организации, осуществляющей
содержание технических средств
организации дорожного
движения (ТСОДД)*:

Сабиров Айдар Зуфарович
89600490837

Количество учащихся: **928**

Наличие уголка по БДД: в каждом кабинете в классных уголках,
коридор 1-го этажа старого здания.

Наличие класса по БДД: кабинет №29 (кабинет ОБЖ)

Наличие автогородка (площадки) по БДД: **нет**

Наличие автобуса в образовательном учреждении: **нет**

Время занятий в образовательном учреждении:

1-ая смена: 8.00 – 14.15

2-ая смена: 12.35-17.00

внеклассные занятия: 17.00-20.00

Телефоны оперативных служб:

Полиция: 02

Скорая: 03; 2-33-50

МЧС: 01; 3-10-68; 112.

Содержание.

Вопрос организации работы по профилактике детского дорожно-транспортного травматизма на сегодняшний день остаётся одним из самых важных. В подавляющем большинстве жертвами ДТП становятся юные пешеходы в возрасте от 7 до 14 лет, то есть учащиеся школ. Причины трагедий удручающе нелепы: незнание правил дорожного движения, невнимательность, неадекватная оценка своих возможностей. Все они – следствие слабой подготовки детей к безопасному поведению в условиях современного дорожного движения.

Наша школа располагается в центре улицы Полковая, к ней прилегают улицы Полковая, Юбилейная, Мичурина, Совхозная, Колхозная, Арбузова. Во дворе школы находится хоккейная коробка. Рядом со школой находится конечная остановка автобуса маршрута №91, спорт комплекс «Биектау», около школы находится парковка.





В непосредственной близости от школы находится оживленное шоссе. С каждым годом интенсивность движения по нему увеличивается. Многие родители привозят детей в школу на автомобилях. Не на всех улицах оборудованы тротуарные дорожки, не установлены дорожные знаки, дети добираются до места учебы самостоятельно пешком, лишь учащиеся 1-4 классов сопровождаются родителями.

В спортивно-оздоровительный комплекс дети проходят от школы по ул.Полковая по тротуарной дорожке.

I. План-схемы образовательного учреждения

1. Район расположения образовательного учреждения, пути движения транспортных средств и детей (обучающихся, воспитанников)



-  Направление движения транспортных средств
-  Направление движения учащихся
-  Опасный участок
-  Тротуары

Рекомендации к составлению план-схемы района расположения образовательного учреждения

1. Район расположения образовательного учреждения определяется группой жилых домов, зданий (предприятий) и улично-дорожной сетью с учетом остановок общественного транспорта, центром которого является непосредственно образовательное учреждение;

2. Территория, указанная на схеме, включает:
образовательное учреждение;
хоккейная коробка на территории образовательного учреждения, на которой могут проводиться занятия по физической культуре ;
спортивно-оздоровительный комплекс *Биектау*;
жилые дома; в которых проживает большая часть детей (учеников) данного образовательного учреждения;
автомобильные дороги и тротуары.

3. На схеме обозначены:
расположение жилых домов, зданий и сооружений;
сеть автомобильных дорог;
пути движения транспортных средств;
пути движения детей (обучающихся, воспитанников) в/из образовательного учреждения;
опасные участки (места несанкционированных переходов на подходах к образовательному учреждению);
названия улиц и нумерация домов.

Схема необходима для общего представления о районе расположения образовательного учреждения. На схеме обозначены наиболее частые пути движения обучающихся от дома к образовательному учреждению и обратно.





При исследовании маршрутов движения детей необходимо уделить особое внимание опасным зонам, где дети (обучающиеся, воспитанники) пересекают проезжие части дорог не по пешеходному переходу.

Самый опасный участок это перекресток ул. Полковая с ул.Юбилейной, т.к. рядом находится автобусная остановка и оживленная трасса.

2. Схема организации дорожного движения в непосредственной близости от образовательного учреждения с размещением соответствующих технических средств организации дорожного движения, маршрутов движения детей и расположения парковочных мест



Обозначения:

-  Направление движения транспортных средств
-  Направление движения учащихся
-  Стояночные места для транспорта
-  Ограждение образовательного учреждения

3. Маршруты движения организованных групп детей от образовательного учреждения к спортивно-оздоровительному комплексу к дому детского творчества



Обозначения:

- > Направление безопасного движения детей
- Тротуар

Рекомендации к составлению схемы маршрутов движения организованных групп детей от образовательного учреждения к стадиону, парку или спортивно-оздоровительному комплексу

На схеме района расположения образовательного учреждения указываются безопасные маршруты движения детей от образовательного учреждения к спортивно-оздоровительному комплексу и обратно.

Эти схемы должны использоваться преподавательским составом при организации движения групп детей к местам проведения занятий вне территории образовательного учреждения.

4. Пути движения транспортных средств к местам разгрузки/погрузки и рекомендуемые безопасные пути передвижения детей по территории образовательного учреждения






- Въезд, выезд грузовых транспортных средств
- ←
- Движения учащихся по территории образовательного учреждения во время разгрузки и погрузки.
- Место разгрузки-погрузки
- Движение грузовых машин по территории школы

5. Безопасное расположение остановки автобуса у образовательного учреждения

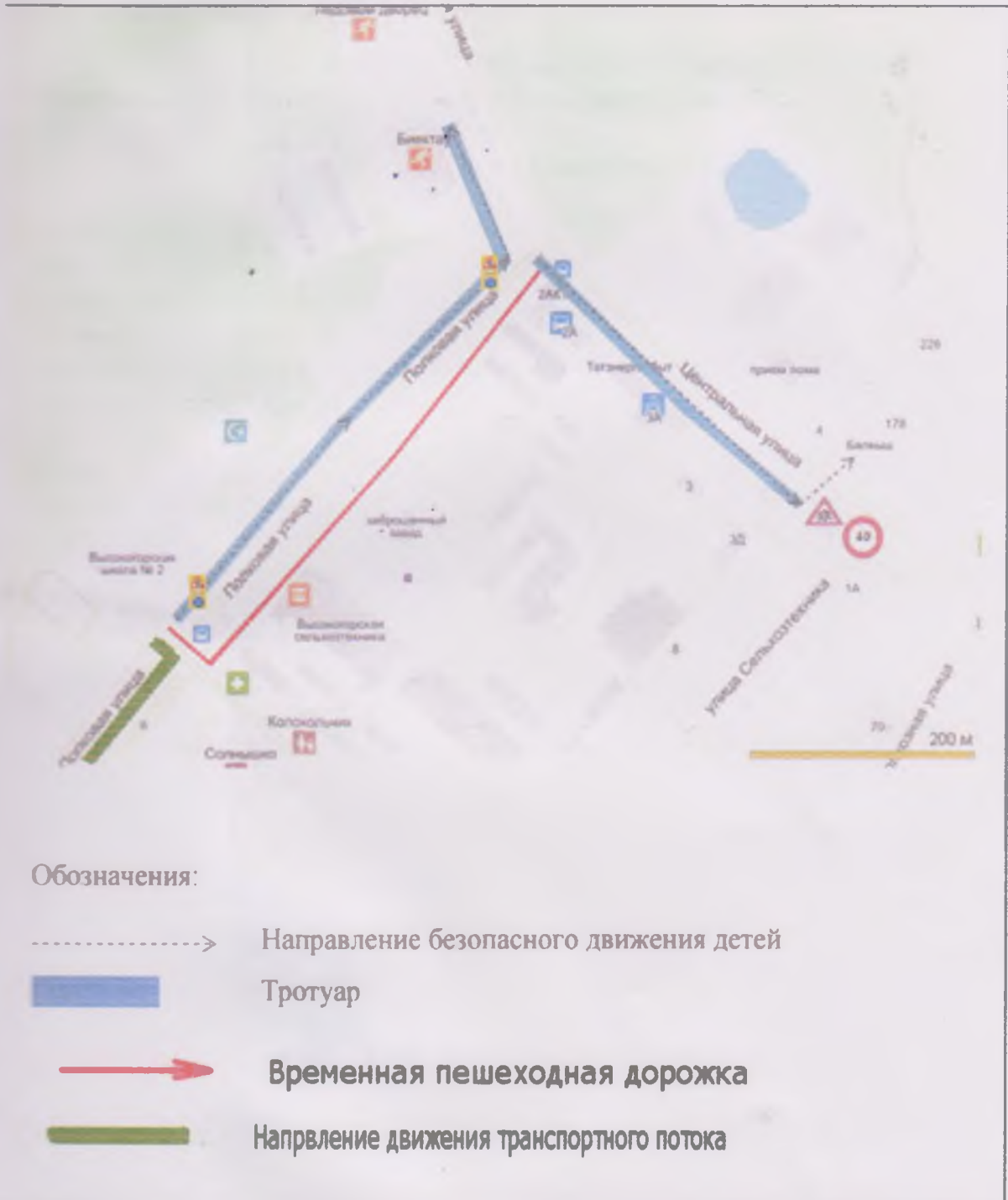


Обозначения:

-  Движение автобуса
-  Движения учащихся по территории образовательного учреждения
-  Место посадки и высадки детей

Приложение

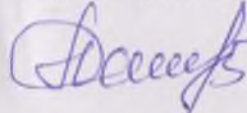
План - схема пути движения транспортных средств и детей при проведении дорожных ремонтно-строительных работ вблизи образовательных организаций.



Пронумеровано и прошнуровано

11 (одиннадцать) листов

Директор школы:

 Ф.Ф.Абдрахманов

